

2012

# Gers,


*cœur de Gascogne et du Sud-Ouest®*

AVEC LE COMITÉ DÉPARTEMENTAL DE LA RANDONNÉE



© InoBia

**Rando**  
les chemins,  
une richesse partagée



## Le comité départemental de la randonnée pédestre

Plusieurs raisons pour rejoindre une des 22 associations qui composent le comité de la randonnée pédestre et les 1200 licenciés dans le Gers.

### LICENCES

Une assurance adaptée à chaque type de randonnée, à pied, en raquettes, marche nordique en France ou à l'étranger, seul ou en groupe et sans limite d'altitude.

### LES CHEMINS DE RANDONNÉE

Des sentiers créés, balisés et entretenus par des bénévoles ou des salariés.

3000 Km de PR® et 500 Km de GR® répertoriés et édités.

### MANIFESTATIONS

Des randonnées organisées par les bénévoles tous les dimanches, Rando occitane, les coups de cœur du calendrier départemental.

### COMMISSION SENTIERS

Le président du CDRP et la commission sentiers sont les représentants de la FFRandonnée au niveau départemental pour la création, le balisage et l'obtention du label : GR®-GRP®-PR®.

### EDITIONS

Création de topo-guide® et de fiche rando « RANDO GERS » au niveau national 280 topo-guides® dans le Gers 8 topo-guides® plus 70 fiches rando Gers.

### FORMATION

Stage de formation aux techniques du balisage, stages de lecture de cartes, orientation, GPS, dans le Gers 30 baliseurs officiels surveillent et balisent les sentiers PR®.

### AVANTAGES

#### AVEC LES PARTENAIRES DE LA FFRANDONNÉE

Réductions pour les licenciés avec Club Aventure, Azuréva, Cap France VVF villages.

### LA FÉDÉRATION FRANÇAISE DE LA RANDONNÉE PÉDESTRE

Elle est délégataire du Ministère en charge des sports pour l'activité de la randonnée pédestre, elle en définit les normes et par l'intermédiaire de ses associations elle entretient son «stade», un réseau dense de sentiers sur le territoire national.

#### Ses missions :

- Développer la randonnée pédestre en France comme pratique sportive.
- Contribuer à la sauvegarde de l'environnement.
- Valoriser le tourisme vert et les loisirs.

#### Chiffres clés :

205 000 adhérents  
3 350 associations ou clubs locaux  
20 000 bénévoles : baliseurs, aménagés, animateurs, dirigeants  
180 000 km de sentiers balisés  
280 Topo-guides®

FFRANDONNÉE - 64 rue du dessous  
des berges - 75013 PARIS  
Tél. 01 44 89 93 93  
[www.ffrandonnee.fr](http://www.ffrandonnee.fr)

# Gers : cœur de la Gascogne

Paradis des randonneurs avec ses vallonnements, ses paysages, un environnement rural et agricole protégé le Gers mérite d'être découvert.

Avec plus de 3000 Km de sentiers PR® et 500 Km de GR® donc les itinéraires vers Saint-Jacques de Compostelle ce département vous propose de découvrir au rythme de la nature l'intérêt historique du cœur de la Gascogne.

Le Gers, c'est tout cela mais quelque chose en plus, un patrimoine historique riche, des bastides, des castelnaux et aussi un art du bien vivre avec ses produits : l'Armagnac, le foie gras, le floc et une ancestrale tradition de l'accueil.

J'espère que ce document vous donnera l'envie de nous rejoindre au sein d'une association et de parcourir les chemins avec le comité départemental de la randonnée du Gers

## Alain Caillau

Président du CDRP 32



Randomeurs © Collection Tourisme Gers/CDT32/Carosio Michel



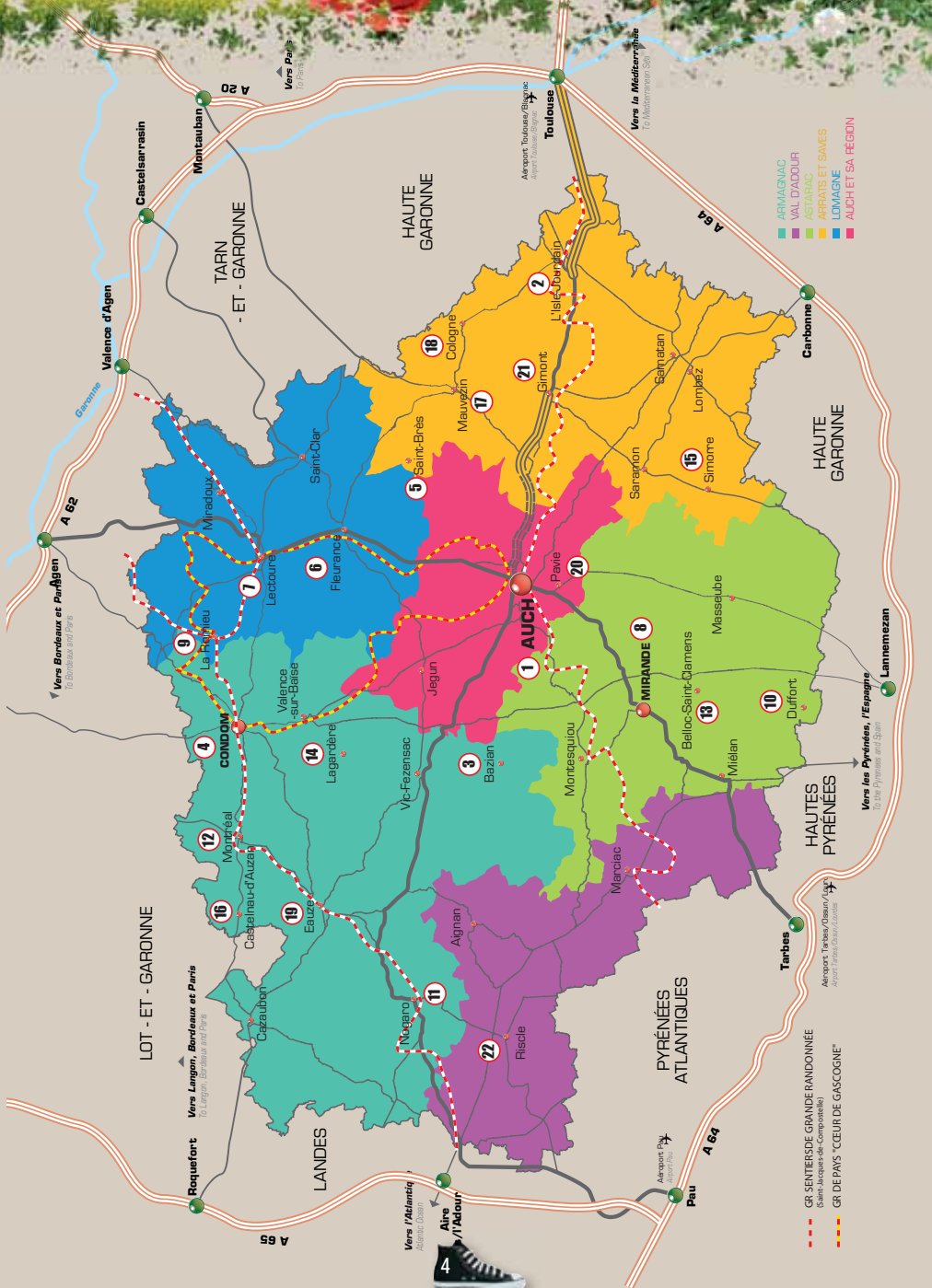
Randomeurs © Collection Tourisme Gers/CDT32/Carosio Michel



Randomeurs dans le Gers © Collection Tourisme Gers/CDRP/Flabane

**COMITE  
DEPARTEMENTAL  
DE LA RANDONNEE  
DU GERS**

Maison du tourisme  
3 boulevard Roquelaure - BP 50106 - 32002 AUCH cedex  
Tél : 05 62 05 87 41 - Fax : 05 62 05 02 16  
Courriel : [cdrp32.asso@wanadoo.fr](mailto:cdrp32.asso@wanadoo.fr)  
Site Web : [www.randonnee.tourisme-gers.com](http://www.randonnee.tourisme-gers.com)



GR SENTIER DE GRANDE RANDONNÉE  
GR DE PAYS 'CŒUR DE GASCOGNE'

ARMAGNAC  
VAL D'AUDOUR  
ASTARAC ET SAVES  
LOMAINE  
AUCH ET SA REGION

# Rejoignez-nous... et randonnez l'esprit libre

Les clubs vous proposent des randonnées adaptées à votre niveau et sont prêts à vous accueillir pour une randonnée découverte. Prenez contact avec une association près de chez vous. Pour tout renseignement complémentaire, adressez-vous au comité.

## AUCH

- 1 Randonneurs gascons  
M. Patrick PILATI  
1 rue Mazagan  
32000 AUCH  
Tél. : 05.62.05.57.46  
Email : [patrick.pilati@orange.fr](mailto:patrick.pilati@orange.fr)

## L'ISLE JOURDAIN

- 2 L'Isle Rando club  
M. Gérard DESPEYROUS  
Office de tourisme  
32600 L'ISLE JOURDAIN  
Tél. : 06.13.79.25.69  
Email : [gerard.despeyrous@wanadoo.fr](mailto:gerard.despeyrous@wanadoo.fr)

## BAZIAN

- 3 Randonneurs des Castelnaux  
M<sup>me</sup> Sylvie DUPOUY  
32320 MONTESQUIOU  
Tél. : 05.62.64.38.90  
Email : [chantal.courreges@club-internet.fr](mailto:chantal.courreges@club-internet.fr)

## CONDOM

- 4 Les amis de la marche  
et de l'environnement  
M<sup>s</sup> Christian GALENDO et  
Pascal DERANLOT  
Adresse club : la Sablière  
32100 CONDOM  
Tél. : 05.62.28.09.42  
Email : [amec32@orange.fr](mailto:amec32@orange.fr)

## SAINT BRES

- 5 La Cambiole  
M. Gilles COURTES  
Plaisance  
32120 SAINT BRES  
Tél. : 05.62.65.14.26  
Email : [gillescourtes@yahoo.fr](mailto:gillescourtes@yahoo.fr)

## FLEURANCE

- 6 Randonneurs fleurantins  
M<sup>me</sup> Lucette MOUCHET  
10 rue Jean Lary  
32500 FLEURANCE  
Tél. : 05.62.06.15.28  
Email : [marcheurs\\_fleurantins@orange.fr](mailto:marcheurs_fleurantins@orange.fr)

## LECTOURE

- 7 Lecture rando club  
M. Paul HABONNEAU  
2 allées des Acacias  
32700 LECTOURE  
Tél. : 05.62.68.82.38  
Email : [paul.habonneau@wanadoo.fr](mailto:paul.habonneau@wanadoo.fr)

## MIRANDE

- 8 Les sentiers de Raphaël  
Office tourisme  
13 rue de l'Evêché  
32300 MIRANDE  
Tél. : 05.62.66.68.10  
Email : [of.mirande@wanadoo.fr](mailto:of.mirande@wanadoo.fr)

## LA ROMIEU

- 9 Randonneurs roméviens  
M<sup>me</sup> Colette CECEILLE  
Mairie  
32480 LA ROMIEU  
Tél. : 05.62.28.18.20  
Email : [colette.cece0287@orange.fr](mailto:colette.cece0287@orange.fr)

## DUFFORT

- 10 Cercle amical de Duffort  
M. Serge FAUQUE  
32170 DUFFORT  
Tél. 06.09.84.72.09  
Email : [raymond.rousseau@nordnet.fr](mailto:raymond.rousseau@nordnet.fr)

## NOGARO

- 11 B.A.C Section randonnée  
M. Robert DELATTE  
Lapeyre  
32110 SORBETS  
Tél. : 05.62.09.06.21  
Email : [jc.drouard@wanadoo.fr](mailto:jc.drouard@wanadoo.fr)

## MONTREAL DU GERS

- 12 Animation médiévale  
et culturelle de la Bastide  
M. Jean TICHANE  
Place Hôtel de Ville  
32550 MONTREAL DU GERS  
Tél. : 05.62.29.42.11  
Email : [christian.horny@neuf.fr](mailto:christian.horny@neuf.fr)

## BELLOC SAINT CLAMENS

- 13 ACTA  
M<sup>me</sup> Denise ARTAGNAN  
Les Arrouys  
32300 BELLOC SAINT CLAMENS  
Tél. : 05.62.66.83.18  
Email : [denise.artagnan2@wanadoo.fr](mailto:denise.artagnan2@wanadoo.fr)

## LAGARDERE

- 14 Rando des Coteaux de Lagardère  
M. Bernard BARO  
Au Village  
32310 LAGARDERE  
Tél. : 06.80.44.52.86

## SIMORRE

- 15 Lous Caminaires  
M<sup>me</sup> Eliane THOUMINE  
Maison Mare  
Rue Paul Saint Martin  
32420 SIMORRE  
Tél. : 05.62.65.36.22  
Email : [reix.patrick@wanadoo.fr](mailto:reix.patrick@wanadoo.fr)

## CASTELNAU D'AUZAN

- 16 Section randonnée du S.I  
M. Alain PHILIP  
Le Hauriet  
32440 CASTELNAU D'AUZAN  
Tél. : 05.62.29.20.21  
Email : [auzan.info@wanadoo.fr](mailto:auzan.info@wanadoo.fr)

## MAUVEZIN

- 17 Section rando du foyer rural  
M<sup>me</sup> Jeanine NEROCAN  
Chemin de la Vierge  
32120 MAUVEZIN  
Tél. : 05.62.06.91.88  
Email : [daniele.pates@orange.fr](mailto:daniele.pates@orange.fr)

## COLOGNE

- 18 Section rando du S.I  
M<sup>me</sup> Dominique TOUGE  
12 place de la Halle  
32430 COLOGNE  
Tél. : 05.62.06.99.30  
Email : [domisyndicat@wanadoo.fr](mailto:domisyndicat@wanadoo.fr)

## EAUZE

**19** Section randonnée office tourisme  
M. Michel JORIEUX  
Allée de l'Hoste  
32800 EAUZE  
Tél. : 05.62.09.85.62  
Email : [info@tourisme-eauze.fr](mailto:info@tourisme-eauze.fr)

## PAVIE

**20** Rando Pavie  
M. Alain LABANT  
Mairie  
32550 PAVIE  
Tél. : 05.62.05.27.55  
Email : [alain.labant@wanadoo.fr](mailto:alain.labant@wanadoo.fr)

## GIMONT

**21** Groupe Archéo  
M. Jacques LAJOUX  
Route de Saint Jean  
32200 GIMONT  
Tél. : 05.62.67.71.66

## RISCLE

**22** Section rando O.T.  
M<sup>me</sup> Christine Bortolussi  
Place de la libération  
32400 RISCLE  
Tél. : 05.62.69.74.01  
Email : [canton.riscle@wanadoo.fr](mailto:canton.riscle@wanadoo.fr)



**Rejoignez-nous et randonnez l'esprit libre**

Pour mieux connaître la Fédération, les adresses des associations de votre département, pour tout savoir sur l'actualité de la randonnée, pour adhérer ou découvrir la collection des topo-guides.

Tout sur [www.ffrandonnee.fr](http://www.ffrandonnee.fr)

**FF Randonnée**

**PARCE QUE VOTRE PASSION EST SANS LIMITE...**

**PassionRando**

**4 membres par an pour :**

- une randonnée d'été et d'hiver
- un topo-guide
- un engagement en faveur des aspects de société
- d'autres avantages

**SPECIAL ADHÉRENT**

Adhérer à PassionRando Magazine & bénéficier de nombreux avantages

**FF Randonnée**

[www.ffrandonnee.fr](http://www.ffrandonnee.fr)

# Les Partenaires...

## du Comité Départemental

Le Conseil Général du Gers

Le comité départemental du tourisme  
et des loisirs du Gers

La direction départementale jeunesse  
et sport du Gers

L'Union départementale des offices  
de tourisme et syndicats initiatives du Gers

Clévacances Gers

Gîtes de France

CPIE Gersoises

O.N.F.

Fédération de la chasse

Arbres et Paysages 32

GDF SUEZ

Groupama



Randonnées dans le Gers © Collection Tourisme Gers/CDRP/JP Tichane



Halle de Bassoues © Collection Tourisme Gers/CDT32/C. Castex



Randonnées dans le territoire de Condom © :Collection tourisme Gers/OT Tenarezé

## Eco-veille

Merci d'avoir randonné sur les  
chemins du Gers.

Vos observations et vos remarques nous sont essentielles. Elles nous permettent de détecter les anomalies pour y remédier, ou pour en informer les collectivités concernées.

En remplissant la fiche\* vous participez, à nos côtés, à la sauvegarde des sentiers et de leur environnement.



\* disponible dans les OT/SI du Gers.



# Pas de Rando sans Topo

Randonnez dans le Gers avec les topo-guides® de la FFRandonnées ou les fiches « Rando Gers ».

Les ouvrages décrivent les tracés sur fond de carte 25/000 ou 50/000, le descriptif des informations pratiques, touristiques ou culturelles. Vous trouvez ces éditions à la FFRandonnée, dans les maisons de la presse et librairies, dans les offices de tourisme et syndicats d'initiatives du Gers.



Sentier vers  
Saint-Jacques-de-Compostelle  
(Moissac - Roncevaux) GR 65 - Réf. 653



Sentier vers  
Saint-Jacques-de-Compostelle  
(Toulouse - Jaca) GR 653 - Réf. 6534



Sentier vers  
Saint-Jacques-de-Compostelle  
(Rocamadour - La Romieu) GR 652 - Réf. 652



Sentier vers  
Saint-Jacques-de-Compostelle  
(Vézelay - Montréal-du-Gers) GR 654 - Réf. 6542



Le Gers... à pied®  
Réf. D032



Midi-Pyrénées... à pied®  
Réf. RE02



Le Pays d'Armagnac à Pied®  
Réf. P322

## CASTERA-VERDUZAN

### Rando Gers

PR N°2

**Chemin des trois hameaux**

9 km 2h30 moyen

Accessible VTT

Le circuit emprunte l'ancienne plateforme de chemin de fer utilisée jusqu'en 1939. A la Fontaine de Coulom, vous pourrez apercevoir quelques écrevisses avant de prendre la montée vers le Vieux Castéra et découvrir le plus ancien édifice de notre commune : l'église St Blaise du XIII<sup>e</sup> (ISMH) pour laquelle une opération de sauvegarde est en cours.



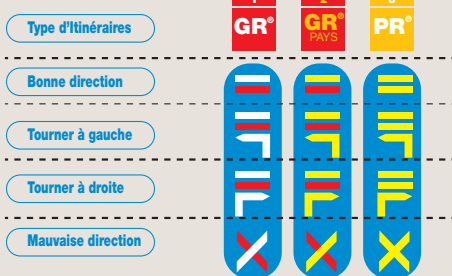


Ces documents sont vendus uniquement dans les OT/SI du département du Gers au prix de € et dans le courant de 2012 certains itinéraires seront téléchargeables gratuitement sur le site : [www.randonnee.tourisme-gers.com](http://www.randonnee.tourisme-gers.com)

## Les Marques de Balisage

**RAPPEL :** La FFRandonnée est propriétaire des marques GR®-GRP®-PR®. Ce dépôt porte sur l'appellation, mais également sur les marques de balisage en elles-mêmes, blanc et rouge pour le GR®, jaune et rouge pour les GRP®. Il n'est donc pas possible d'utiliser les marques de balisage sans notre autorisation. Toute structure ou collectivité qui utiliserait le balisage de la FFRandonnée sans son autorisation se rendrait coupable de plagiat et s'exposerait à une action pour violation de droit d'auteur.

### LES TYPES DE BALISAGE



1 Grande Randonnée / 2 Grande Randonnée de Pays / 3 Promenade & Randonnée

Chaque club publie son propre calendrier que vous pouvez vous procurer sur simple demande auprès des présidents (voir page 5), mais le comité sélectionne une vingtaine de manifestations appelées « coups de cœur ». Cette opération rassemble plus de 4000 randonneurs par an.

## MARS

### Dimanche 11 mars SOLOMIAC

Rando des jonquilles, départ 9h et 9h30, foyer rural de Solomiac.

Boucle : une de 12km et une de 9km, après midi : 8km

Participation : 3 €

RTS à 12 h 30 à Solomiac

Organisation : Foyer rural de Solomiac

Renseignements : 06.72.35.07.56  
ou 05.62.67.97.44

### Samedi 24 et Dimanche 25 AIGNAN

Saint mont en fête

Départ : 9h cove coopérative d'Aignan  
Boucle 10Km le matin et 6 Km l'après midi

Participation : 2 € café offert

Repas prévu par les organisateurs :

12 € à la palmeraie du Sarthou

Organisation : Section rando O.T. Riscle  
Tél : 05.62.69.74.01

## AVRIL

### Dimanche 1<sup>er</sup> avril LECTOURE

Rando du printemps, départ 9h de la salle polyvalente de Lectoure, petit déjeuner et ravitaillement offert  
Boucle : une de 12km et une de 8km, après midi : 6km

Participation : 3 €

RTS à la salle polyvalente de Lectoure

Organisation : Lectoure rando club  
Renseignements : 05.62.68.82.38

### Lundi 9 avril L'ISLE JOURDAIN

Rando de l'omelette pascale, départ 9h stade du rugby, petit déjeuner offert. Boucle de 12km

Participation : gratuite

Repas prévu par les organisateurs

au stade de rugby, prix 14 €

Organisation : l'Isle Rando Club

Renseignements et réservation :  
05.62.07.57.04

### Lundi 9 avril

#### SIMORRE

Rando et omelette pascale, départ 9h de la salle des fêtes de Simorre, café offert

Boucle de 14km le matin

Participation : gratuite

Repas prévu par les organisateurs,

prix 12 €. Inscription obligatoire

Organisation : Lous caminaires

Renseignements : 05.62.65.36.22  
ou 05.62.65.83.21

### Samedi 14 avril SAINT MICHEL

10<sup>ème</sup> marche de Pasquette, départ 9h de Saint Michel, café offert  
Circuit : 14km le matin

Participation : gratuite

RTS au village de Berdous

Circuit : 8km l'après midi

A 20h repas prévu par les organisateurs,  
prix 14 €, soirée :  
chants et histoires pyrénéens.

Organisation : ACTA

Renseignements : 05.62.66.83.18  
ou 05.62.66.65.01

### Dimanche 15 avril MONCASSIN

10<sup>ème</sup> marche de Pasquette, départ 9h de Moncassin, café offert  
Circuit : 15km le matin

Participation : gratuite

Repas prévu par les organisateurs

à Labéjan, prix 14 €

Organisation : ACTA

Renseignements : 05.62.66.83.18  
ou 05.62.66.65.01

### Dimanche 15 avril CONDOM

rallye pédestre  
Boucle : 12km le matin, inscription à partir de 8h et départ 8h30 de la salle Pierre de Montesquiou, petit déjeuner offert + ravitaillement sur le parcours

Participation : 4 €

Repas prévu par les organisateurs :

prix 15 € adultes et 10 € enfants

Organisation : Amis de la marche de Condom

Renseignements : 05.62.28.09.42

### Dimanche 22 avril LAGARDERE

Rando de l'aubépine, départ 9h du village, café offert

Boucle : le matin 9km l'après midi 6km

Participation : 3 €

RTS à Lagardère

Organisation : Randonneurs des coteaux de Lagardère

Renseignements : 06.80.44.52.86

## MAI

### Dimanche 13 mai MIREPOIX

La journée du marcheur, départ 9h de Mirepoix

Boucle de 12km et une de 9km

Participation : gratuite

RTS au village de Mirepoix avec animation, après midi randonnée culturelle autour du village

Organisation : randonneurs gascons

Renseignements : 05.62.05.57.62  
ou 06.85.83.35.60

### Dimanche 27 mai EAUZE

Rando pique nique chez les vigneron indépendants, départ 9h30 du domaine de Lagajan, café offert

Boucle de 10km le matin

Participation : gratuite

RTS au domaine et vin offert par les vigneron

L'après midi présentation de l'alambic, visite du musée

Organisation : office de tourisme d'Eauze

Renseignements : 05.62.09.85.62

## JUIN

### Samedi 2 et dimanche 3 juin SOLOMIAC RANDO OCCITANE

#### SAMEDI 2 JUIN

13 H 30 : accueil inscriptions, salle des fêtes de Solomiac

14 H : rando «Homps» 12 km

14 H 30 : circuits Marche Nordique (4 et 8 km)

19 H 30 : apéritif - salle des fêtes  
20 H : repas-animation-résa au le 27 mai, validée à réception, chèque au foyer rural 32120 Solomiac

#### DIMANCHE 3 JUIN

Accueil inscription salle des fêtes

8 H A 9 H : départ circuit 14 km

9 H A 10 H : départ circuit 9 km

12 H A 13 H 30 : pique-nique au village de Sarrant. Apéritif et café offerts

13 H 30 : circuit 6 km Sarrant - Solomiac

15 H A 16 H : rétrospective vidéo de la journée

16 H : remise des récompenses et pot de l'amitié

#### RENSEIGNEMENTS

Mairie Solomiac : 05 62 65 01 02  
CDRP 32 : 05 62 05 87 41

#### HEBERGEMENT ET CAMPING-CAR

VVF Mauvezin : 0825 003 211

Gîte de groupe En Naoua :

05 63 65 39 61

Aire Camping et Camping-Cars :  
Village de Solomiac.

#### ORGANISATION

CDRP 32 - Foyer Rural Solomiac  
Mairie de Solomiac et de Sarrant  
Communauté de communes  
Bastides Val d'Arrats

## **Dimanche 24 juin FLEURANCE**

Rando « souvenir Georges Labadie »,  
départ 9h15 de la halle au gras  
Boucle : 10km le matin

**Participation : 3 €**

Grillades prévues par les organisateurs et rafraîchissements offerts par les VTT fleurantins

**Organisation :** les randonneurs fleurantins

**Renseignements :** 05.62.06.15.28 ou 06.33.46.36.54

## **JUILLET**

### **Vendredi 6 juillet L'ISLE JOURDAIN**

Rando à la fraîche, départ 19h à l'office du tourisme. Boucle : 10km

**Participation : gratuite**

Repas prévu par les organisateurs devant l'office de tourisme, prix 14 €

**Organisation :** l'Isle rando club

**Renseignements :** 05.62.07.57.04

### **Samedi 14 juillet MAUVEZIN**

Randonnée du foyer rural, départ 9h au bord du lac. Boucle : 10km

**Participation : gratuite**

Repas prévu par les organisateurs, prix 8 €

**Organisation :** section randonnée du foyer rural de Mauvezin

**Renseignements :** 05.62.06.91.88

### **Mercredi 25 juillet LAGARDERE**

Rando semi nocturne, départ à 19h au village. Boucle : 10km

**Participation : gratuite**

Repas prévu par les organisateurs, prix 13 €

**Organisation :** randonneurs des coteaux de Lagardère

**Renseignements :** 06.80.44.52.86 ou 05.62.28.50.97

## **AOUT Vendredi 3 août TAYBOSC**

Randonnée de la fête locale, départ 19h de la place du village  
Boucle : 10km

**Participation : gratuite**

Repas prévu par les organisateurs, prix 10 €

**Organisation :** La Cambiole de Saint Brès et le comité des fêtes de Taybosc

**Renseignements :** 06.74.19.65.09 ou 05.62.65.17.61

### **Samedi 11 août LECTOURE**

La semi nocturne de Tané, départ 20h de l'église du Hameau de Tané  
Boucle : 10km

**Participation : 3 €, ravitaillement**  
Repas prévu par les organisateurs, prix 10 €

**Organisation :** Lecture rando club

**Renseignements :** 05.62.68.82.38

### **lundi 13 août MAUVEZIN**

Randonnée nocturne, départ 20h du lac  
Boucle : 10km

**Participation : gratuite**

Repas prévu par les organisateurs, 8 €

**Organisation :** section randonnée du foyer rural de Mauvezin

**Renseignements :** 05.62.06.91.88

### **Samedi 18 août CASTELNAU D'AUZAN**

(quartier de Houeillères)  
Randonnée entre vignes bois et lacs, départ 18h de Houeillères  
Boucle : 11km

**Participation : gratuite**

Repas prévu par les organisateurs, prix 13 €

**Organisation :** la section rando de Castelnaud d'Auzan

**Renseignements :** 06.72.36.63.00

## **SEPTEMBRE**

### **Dimanche 23 septembre**

#### **PONSAN SOUBIRAN**

Randonnée du Haricot Tarbois, départ 8h30

Boucle : 12km le matin, ravitaillement et café

**Participation : 2 €**

Repas prévu par les organisateurs, prix 12 €

**Organisation :** le cercle amical de Duffort

**Renseignements :** 06.09.84.72.09

## **OCTOBRE**

### **Dimanche 7 octobre FLEURANCE**

Rando santé mutualité

Accueil et inscription , petit déjeuner offert par la Mutualité française

Se présenter une demi heure avant le départ des randonnées

9h départ du grand circuit de 14km

9h30 départ du moyen circuit de 10km

10h départ du petit circuit de 6km  
Ravitaillement sur les circuits

**Participation : gratuite**

12h apéritif offert par la Mutualité française

RTS à Fleurance, café offert

13h30 : rencontre avec les professionnels de la santé

Circuits guidés par les bénévoles du club de Fleurance

**Organisation :** Les randonneurs fleurantins et le CDRP32

## **Dimanche 21 octobre RIGUEPEU**

La randonnée de la foire aux oies, départ 8h30 du village

Boucle : 10km le matin, café offert

**Participation : gratuite**

Repas prévu par les organisateurs, 10 €

**Organisation :** randonneurs gascons

**Renseignements :** 05.62.06.55.56

## **NOVEMBRE**

### **Samedi 17 et dimanche 18**

#### **MONTREAL DU GERS**

Randonnée de la Flamme de l'Armagnac, programme et dépliants disponibles à l'office de tourisme de Montréal.

**Organisation :** association flamme de Montréal, animations médiévales et culturelle de la bastide de Montréal

**Renseignements :** 05.62.29.42.85

## **DECEMBRE**

### **jeudi 6 décembre FLEURANCE**

Randonnée téléthon, départ 14h30 à la Halle Eloi Castaing

Boucle : une de 10km et une de 6km

**Participation : libre (versée au téléthon)**

Goûter et rafraîchissements offerts par les randonneurs fleurantins

**Organisation :** les randonneurs fleurantins

**Renseignements :** 05.62.06.15.28 ou 06.33.46.35.54



- Le 13 mai : NAJAC (Aveyron)
- Le 27 mai : ST CIRQ LAPOPIE (Lot)
- Le 3 juin : SOLOMIAC (Gers)
- Le 24 juin : ALBI (Tarn)
- Le 2 septembre : LOUDENVIELLE (H. Pyrénées)
- Le 23 Septembre : ST PAUL DE JAUNAC (Ariège)
- Le 21 Octobre : FINALE AURIGNAC (Hte Garonne)

## **Les Incontournables pour 2012**

- Rando occitane les 2 et 3 juin à SOLOMIAC
- Rando santé le 7 octobre à FLEURANCE
- Flamme de l'Armagnac les 17 et 18 novembre à MONTREAL du GERS

**ASSEMBLEE GENERALE DU COMITE  
LE SAMEDI 25 FEVRIER A 10 H  
AU VILLAGE DE LAGARDERE**

# Groupama, partenaire du Comité départemental de la Randonnée Pédestre du Gers

Copyright L'Espoir - Médiathèque Groupama - 2011



32 agences à votre service dans le Gers

 N°Cristal 0 969 320 319

APPEL NON SURTAXE



[www.groupama.fr](http://www.groupama.fr)

Toujours là pour moi.